



**OBEC DOBŘÍV**  
338 44 Dobřív čp. 305  
IČO: 00258679, DIČ CZ00258679  
tel.: 371 783 396  
starosta obce: 776 171 311  
e-mail: obec.dobriv@raz-dva.c

## INFORMACE O ASANACI BÝVALÉHO VOJENSKÉHO ÚJEZDU

Vážení občané,

na základě žádosti důstojníka pyrotechnického pracoviště Velitelství Vojenské policie Tábor por. Mgr. Tomáše Strnada Vám sdělujeme informace související s novým opatřením, které má napomoci k bezpečnější a rychlejší asanaci bývalého Vojenského újezdu v našem okolí.

„V rámci pokračující pyrotechnické očisty prostoru byla v oblasti Zadní Záběhlá (nedaleko Pardtských rybníků) vybudována ochranná stavba dočasněho místa ničení nevybuchlé munice. Jednalo se o koordinovanou spolupráci 15. ženijního pluku, Velitelství Vojenské policie Tábor, VLS divize Hořovice a CHKO Brdy.

Tato stavba je využívána k ničení nevybuchlé munice, která je schopna bezpečného převozu na nejbližší vhodné místo. Ostatní nevybuchlou municí jsme nuceni ničit na místě nálezu.

Asanační práce probíhají zpravidla každý týden, pondělí až čtvrtek, od 08:00 - 15:00 hod. v určených prostorech (viz. mapa ASANACE). V tuto dobu může být kdykoli ničena nalezená munice na místě nálezu. Ochranná stavba je využívána zpravidla v obdobném čase. Policie České republiky však může, v případě vlastního výjezdu, tento ochranný prostředek využít v kteroukoliv dobu. Ukončení asanačních prací je plánováno ke konci roku, může se však prodloužit až do poloviny roku následujícího (nebo i déle).

Prostor pyrotechnické očisty je označen varovnými tabulemi o probíhajících asanačních pracích, využíváme též uzávěru a před odpalem provádíme kontrolu okolí.

Ochranná stavba také není žádná turistická atrakce, v její blízkosti se mohou nacházet nebezpečné elementy ničené munice, které se ani kontrolou po řízeném odpalu nepodařilo dohledat. Okolí této stavby je označeno výstražnými tabulemi.

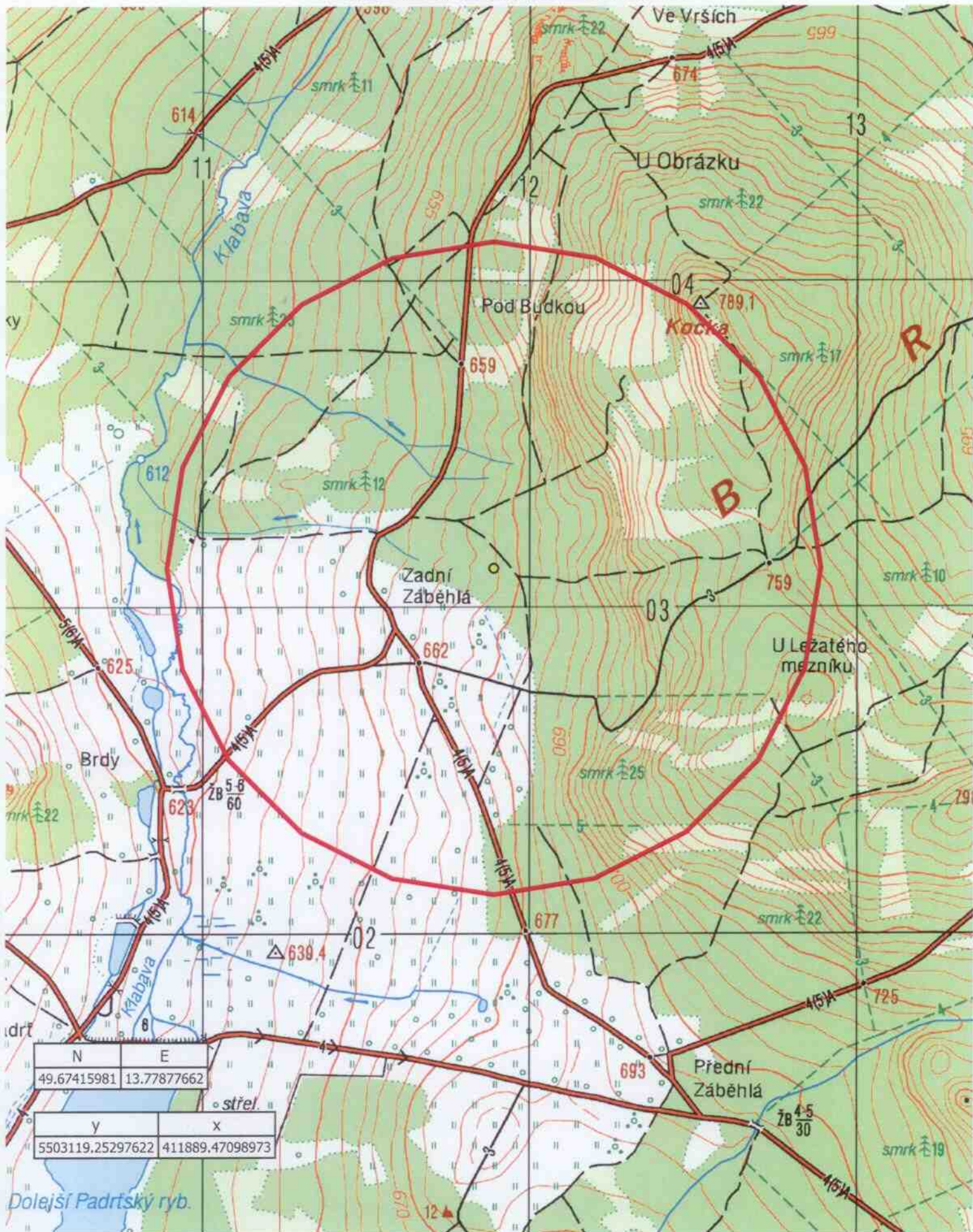
V přílohách naleznete označené místo ochranné stavby (mapa + orto) s vyznačeným kilometrovým bezpečnostním okruhem. Dále mapu ASANACE, ve které jsou znázorněny jak již asanované, tak prostory k asanaci určené (viz. legenda) Jedná se o prostory v okolí vrchu Kamenná a Kočka. Dále je zde fotografie ochranné stavby.

**OBEC DOBŘÍV**  
338 44 Dobřív 305  
IČ: 00258679  
DIČ: CZ00258679

Jiří Ondřejíček – starosta obce Dobřív



# Místo ničení munice - zóna 1 km



N	E
49.67415981	13.77877662
y	x
5503119.25297622	411889.47098973

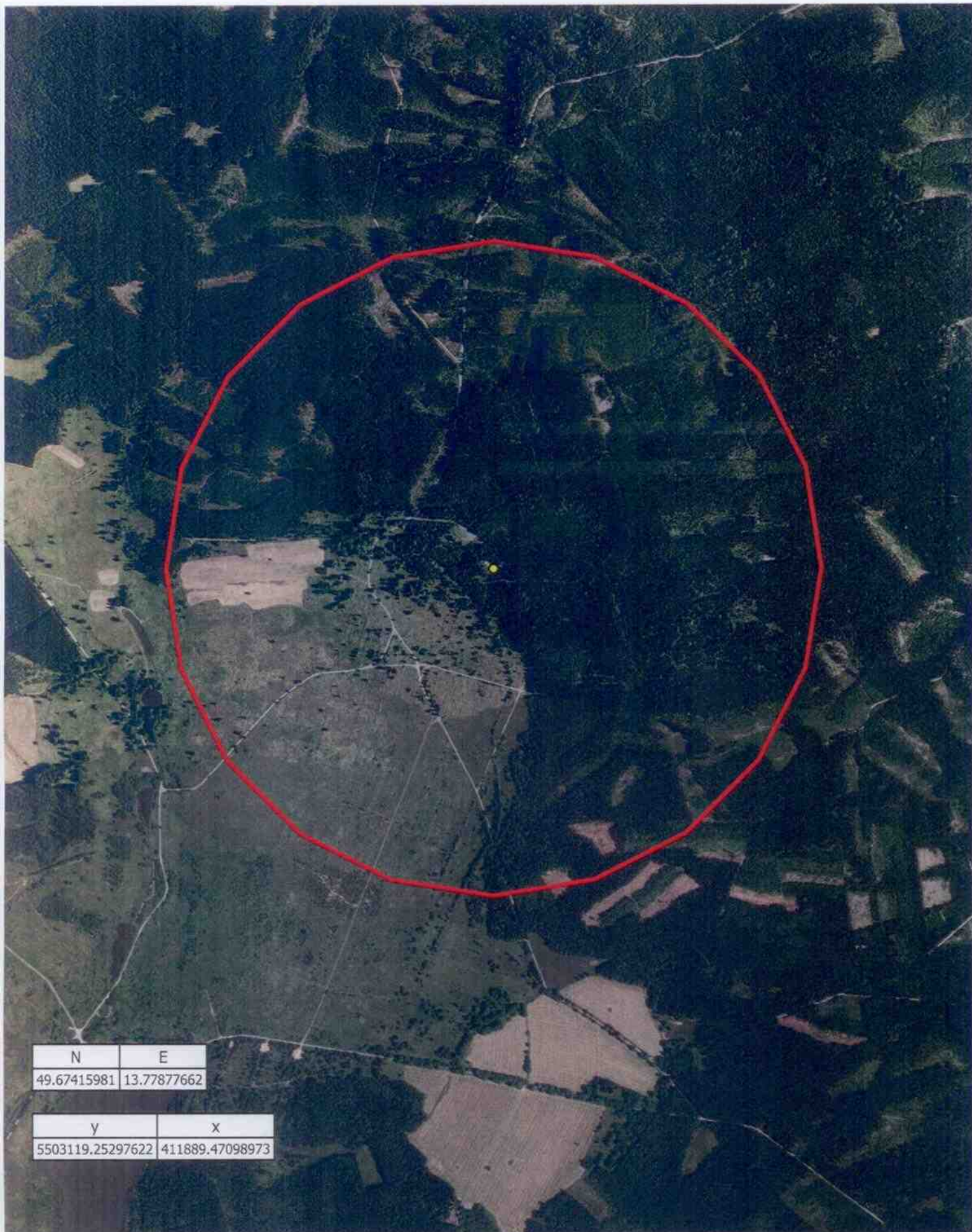
## Legenda

- Místo ničení munice
- Zóna 1 km





# Místo ničení munice - zóna 1 km



N	E
49.67415981	13.77877662

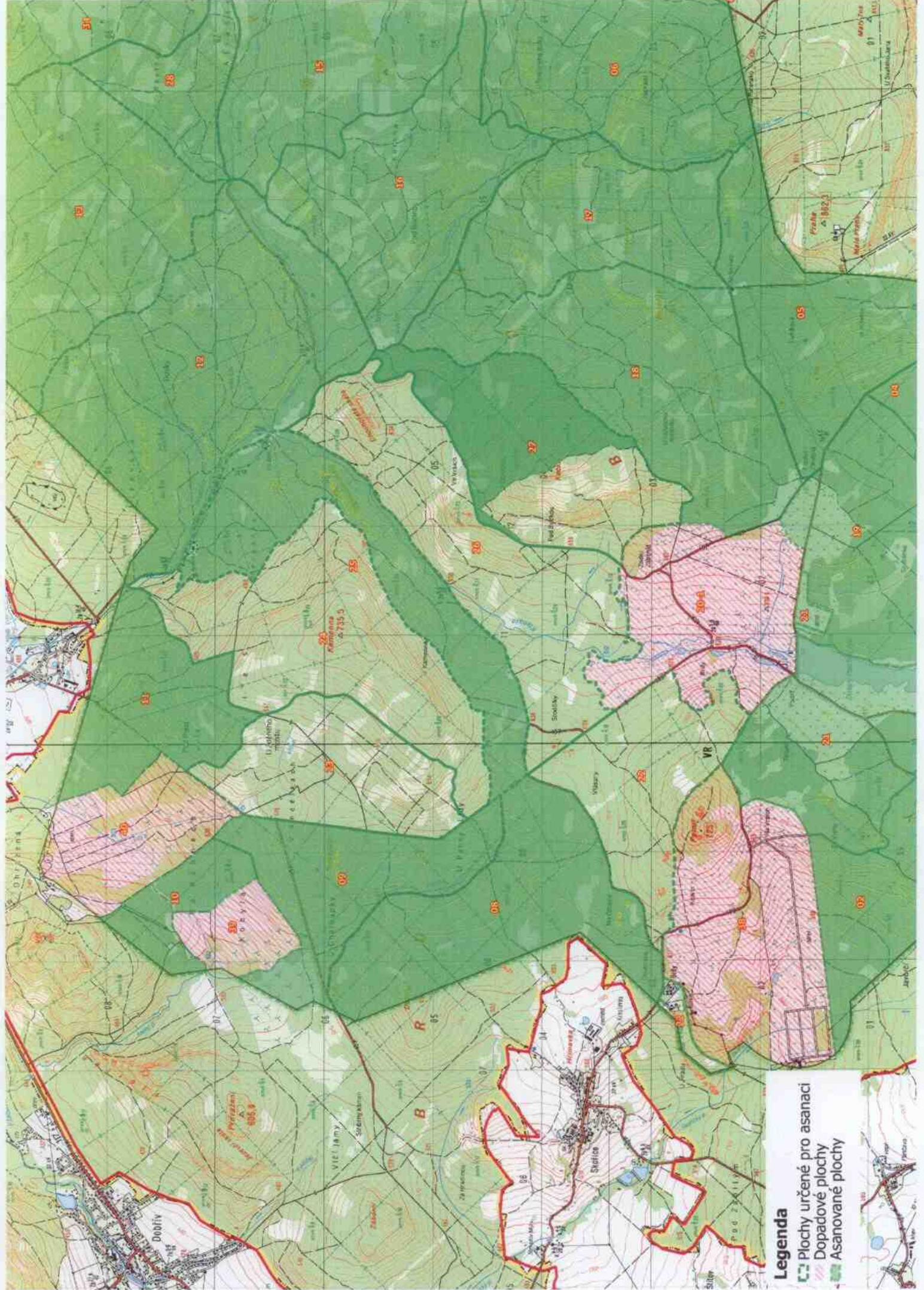
y	x
5503119.25297622	411889.47098973




## Legenda

-  Místo ničení munice
-  Zóna 1 km







- Legenda**
-  plochy určené pro asanaci
  -  Dopadové plochy
  -  Asanované plochy





